
















УМОВНІ ПОЗНАЧЕННЯ:

- | | | | |
|---|--|---|---------------------------------------|
|  | - межа території, що проектується; |  | - навіси (сонулюч); |
|  | - озеленення; |  | - прибережно-захисна смуга; |
|  | - територія громадська (сонулюча); |  | - охоронна зона; |
|  | - територія житлової садибної забудови (сонулюча); |  | - лінія електропостачання (сонулюча); |
|  | - водойма; |  | - лінії зв'язу (сонулюча); |
|  | - громадські будівлі (сонулючі); |  | - газорозподільний пункт (сонулючий); |
|  | - торгові кіоски (сонулючі); |  | - газопровід (сонулючий); |
|  | - житловий будинок (сонулючий); | | |

ЕКСПЛИКАЦІЯ БУДІВЕЛЬ І СПОРУД:

№ п/п	Наименование
I	Территория рынка
II	Исключая жилого застройки
III	Озеленения
IV	Территория автовокзала
V	Будет в м. 19- по 20 ст. кишинев бойна (павильон архитектура)

[illegible]